

REFERAT Teknisk Udvalg 2007-2021 d. 15-08-2016

Mødedato Mandag d. 15. august 2016 kl. 00:00

Mødested

Indholdsfortegnelse

Referat - Åben.....	3
Referat med bilag - Åben.....	14

Punkt 1: Referat - Åben

Referat

Teknisk Udvalg

Ordinært møde

Mødetidspunkt: 15-08-2016 16:00

Mødeafholdelse: 0.27

NB.

Tilstede: Lars Mejlvang Møller (V) - Formand
Anders Broholm (V)
Flemming Rasmussen (DF)
Kenneth Bergen (A)
Peter E. Nielsen (C)
Karl Falden (A)
Bahram Dehghan (A)

Fraværende:

Stedfortrædere:



Indholdsfortegnelse

Teknisk Udvalg

15-08-2016 16:00

1 (Åben) Fremtidig anvendelse af Skolemarken, Skagen.....	3
2 (Åben) Ansøgning om tillægsbevilling til dige ved Elling Å	4
3 (Åben) Teknisk udvalg - budgetbemærkninger 2017.....	5
4 (Åben) Orientering om status for kystsikringsprojekt ved Gl. Skagen	6
5 (Åben) Orienteringspunkt - Solnedgangspladsen	8

1 (Åben) Fremtidig anvendelse af Skolemarken, Skagen

Sags ID: GEO-2016-01584

Sagsbehandler: Bent Petersen

Ansvarligt center: Ejendomscenteret

Beslutningskompetence

TU

Sagsfremstilling

Projektidéen "Fra mark til park" har været drøftet på TU's møde den 9. maj 2016.

Projektet er herefter blevet fremlagt på borgermøde i Skagen den 30. maj 2016. Der er siden foretaget en bearbejdning af skitseforslaget, ligesom der har været interessenter og foreninger imellem. Administrationen har ligeledes modtaget udtalelser og skriftelige kommentarer som udvalget allerede er bekendt med.

Forinden udvalgmødet søges med foreningens parter i Skagen afviklet et møde, med henblik på at opnå enighed om projektets hensigtsmæssige udformning.

Med baggrund i dette forløb præsenterer administrationen en status sammenholdt med projektets hovedidé.

Teknisk udvalg bedes forholde sig til den videre proces.

Indstilling

Økonomidirektøren indstiller sagen til drøftelse og beslutning.

Tidligere beslutninger:

.

Beslutninger:

Udvalget tiltræder, at projektet realiseres i overensstemmelse med bilag 5

Bilag

1. TU's behandling af Skolemarken på møde den 9. maj 2016 (1390106 - GEO-2016-01584)
2. Fra mark til park - Maj 2016 (1310819 - GEO-2016-01584)
3. Fra mark til park NY Juli 2016 (1389938 - GEO-2016-01584)
4. Indlæg fra Skagen Festival vedr skolemarken (1392072 - GEO-2016-01584)
5. Skolemarken_ændringsforslag fra Skagen Festival (1392168 - GEO-2016-01584)

2 (Åben) Ansøgning om tillægsbevilling til dige ved Elling Å

Sags ID: EMN-2015-00120

Sagsbehandler: Søren Steenbock Vestergaard

Ansvarligt center: Miljø.

Beslutningskompetence
TU/ØU/BR

Sagsfremstilling

Frederikshavn Kommune har haft licitation på dige byggeri ved Elling Å. Tildelingskriteriet er laveste bud.

Den samlede anlægspris incl. erstatninger bliver på 7.256.281,-kr.

Der er 5.000.000,- kr. på klimakontoen på nuværende tidspunkt jf. vedlagte bilag. Det foreslås at der tages 300.000,- kr. fra ekstraordinærvædligehold af vandløb samtidig bidrager Forsyningen med ca. 1.061.929,- kr. Det betyder at der mangler 900.000,- kr. i at projektet kan gennemføres.

På den baggrund anmodes om en tillægsbevilling på 900.000,- kr.

Indstilling

Kommunaldirektøren indstiller, at Teknisk Udvalg anbefaler Økonomiudvalget og byrådet at bevilge 900.000 kr. til projektet, og at beløbet finansieres af de likvide midler.

Tidligere beslutninger:

.

Beslutninger:

Indstillingen tiltrædes.

Bilag

1. Kopi af Opgørelse over klimapulje til dagsorden (1391826 - EMN-2015-00120)
2. (Lukket bilag)

3 (Åben) Teknisk udvalg - budgetbemærkninger 2017

Sags ID: EMN-2016-02013

Sagsbehandler: Børge Arthur Hansen

Ansvarligt center: Center for Økonomi og Personale

Beslutningskompetence

TU

Sagsfremstilling

Teknisk udvalg har på sit møde i april behandlet budgetforslaget for 2017, hvor der var pålagt budgettilpasninger for ca. 0,6 mio. kr.

Disse tilpasninger blev realiseret ved nedskrivning af budgetrammen i Center for Park og vej

Således er behandlingen af de enkelte budgetposters størrelse nu på plads, og administrationen fremsender, på baggrund heraf, de tilrettede budgetbemærkninger til Udvalgets behandling.

Indstilling

Kommunaldirektøren indstiller at budgetbemærkninger godkendes, og at materialet videresendes til Økonomiudvalgets budgetbehandling

Tidligere beslutninger:

.

Beslutninger:

Indstillingen tiltrædes, idet udvalget går ud fra, at taksterne for Sæby Havn i 2017 er uændrede.

Bilag

1. TU budgetbemærkninger 2017 (1392709 - EMN-2016-02013)

4 (Åben) Orientering om status for kystsikringsprojekt ved Gl. Skagen

Sags ID: GEO-2012-06299

Sagsbehandler: Tinne Stougaard

Ansvarligt center: Natur.

Beslutningskompetence

TU

Sagsfremstilling

Med baggrund i Byrådets beslutning fra april 2015 blev der den 11. maj 2015 udsendt afgørelse om kystsikringsprojekt ved Gl. Skagen, herunder afgørelse om udgiftsfordeling. Afgørelsen blev påklaget af en række parter i sagen og Teknisk Udvalg traf den 15. juni 2015 beslutning om at videresende klagerne til Miljøministeriet, som var klageinstans.

Miljøministeriet kvitterede den 7. august 2015 for modtagelse af klagerne og skrev i denne forbindelse, at der kunne forventes en sagsbehandlingstid på op til 12 måneder.

Center for Teknik og Miljø har efterfølgende løbende været i dialog med Grundejerforeningen for Gl. Skagen, der har forsøgt at fremskynde en afgørelse ved klageinstansen.

Center for Teknik og Miljø har endvidere i foråret igangsat en opmåling af stranden i projektområdet med henblik på at rådgiver kunne få tilstrækkelige data til at udarbejde et udbudsmateriale på projektet, så det kan være klar, når en afgørelse fra klageinstansen foreligger

Der er nu modtaget et udkast til udbudsmateriale, som inden for den nærmeste tid vil blive gennemlæst og kvalitetssikret.

Center for Teknik og Miljø har ikke fået nogen udmelding fra klageinstansen om, hvad klagesagens status er, og hvornår der kan forventes en afgørelse.

Det kan dog oplyses, at klagebehandlingen for kommunens afgørelse efter kystbeskyttelsesloven pr. 1. juli 2016 er overført til Natur- og Miljøklagenævnet. Det forventes, at den sagsbehandler, som behandler klagen, vil fortsætte hermed i Natur- og Miljøklagenævnet. Center for Teknik og Miljø forventer at kontakte sagsbehandleren inden for den nærmeste tid for at afklare, om der snart er en afgørelse på vej.

Indstilling

Kommunaldirektøren indstiller, at Teknisk Udvalg tager orienteringen til efterretning.

Tidligere beslutninger:

.

Beslutninger:

Sagen til orientering.

Udvalget finder, at den statslige sagsbehandling giver urimelige arbejdsvilkår for kommunen i denne sag.

Bilag

5 (Åben) Orienteringspunkt - Solnedgangspladsen

Sags ID: EMN-2016-02017

Sagsbehandler: Johnny Andersen Elley

Ansvarligt center: Park og Vej.

Beslutningskompetence

TU

Sagsfremstilling

Det er Frederikshavn Kommunes vurdering, at endelig afklaring af Kystsikringsprojekt vil være nødvendig, inden at arbejdet anbefales iværksat. Der arbejdes derfor på, at tidsplanerne for de to projekter koordineres.

For at sikre at projektet Solnedgangspladsen er klar til iværksættelse hurtigst muligt, er der fremsendt kontraktudkast til Kirstine Jensens Tegnestue, der vandt arkitektkonkurrencen. Kontraktudkastet er en totalrådgivningskontrakt på at gennemføre en samlet rådgivning i forbindelse med projektering og udførelse af Solnedgangspladsen i Skagen.

Kirstine Jensens Tegnestue har i denne forbindelse fremsendt forslag til valg af underrådgivere, herunder specielt valg af ingeniør til vandbygningsopgaver. De valgte underrådgivere vurderes at være fagligt velfunderede og erfarne indenfor hvert deres fagområde.

Tidsplan – Kirstine Jensens Tegnestue er blevet opfordret til at få udarbejdet en tidsplan; denne skal vedlægges som bilag til kontrakten.

Der er udarbejdet et notat med opmærksomhedspunkter til brug for projekteringen, som skal sikre at det projekterede anlæg kan driftes på sikker vis.

Der er foretaget droneopmåling af Solnedgangspladsen.

Umiddelbart efter indgåelse af kontrakt iværksætter Frederikshavn Kommune følgende:

Geotekniske undersøgelser – udføres efter anvisning fra Kirstine Jensens Tegnestue. Geoteknik er i forhold til Kirstine Jensens Tegnestue en byherre leverance.

Indhentning af tinglyste deklARATIONER og andre rettigheder for de berørte områder.

Opmåling – Eventuelle yderligere opmålinger til brug for projektering iværksættes.

Endelig myndighedsbehandling.

Frederikshavn Kommune er i dialog nabo til Solnedgangspladsen om projektet.

Indstilling

Kommunaldirektøren indstiller at orienteringen tages til efterretning

Tidligere beslutninger:

.

Beslutninger:

Til orientering.

Bilag

Punkt 2: Referat med bilag - Åben

Referat

Teknisk Udvalg

Ordinært møde

Mødetidspunkt: 15-08-2016 16:00

Mødeafholdelse: 0.27

NB.

Tilstede: Lars Mejlvang Møller (V) - Formand
Anders Broholm (V)
Flemming Rasmussen (DF)
Kenneth Bergen (A)
Peter E. Nielsen (C)
Karl Falden (A)
Bahram Dehghan (A)

Fraværende:

Stedfortrædere:



Indholdsfortegnelse

Teknisk Udvalg

15-08-2016 16:00

1 (Åben) Fremtidig anvendelse af Skolemarken, Skagen.....	3
2 (Åben) Ansøgning om tillægsbevilling til dige ved Elling Å	4
3 (Åben) Teknisk udvalg - budgetbemærkninger 2017.....	5
4 (Åben) Orientering om status for kystsikringsprojekt ved Gl. Skagen	6
5 (Åben) Orienteringspunkt - Solnedgangspladsen	8

1 (Åben) Fremtidig anvendelse af Skolemarken, Skagen

Sags ID: GEO-2016-01584

Sagsbehandler: Bent Petersen

Ansvarligt center: Ejendomscenteret

Beslutningskompetence

TU

Sagsfremstilling

Projektidéen "Fra mark til park" har været drøftet på TU's møde den 9. maj 2016.

Projektet er herefter blevet fremlagt på borgermøde i Skagen den 30. maj 2016. Der er siden foretaget en bearbejdning af skitseforslaget, ligesom der har været interessenter og foreninger imellem. Administrationen har ligeledes modtaget udtalelser og skriftelige kommentarer som udvalget allerede er bekendt med.

Forinden udvalgmødet søges med foreningens parter i Skagen afviklet et møde, med henblik på at opnå enighed om projektets hensigtsmæssige udformning.

Med baggrund i dette forløb præsenterer administrationen en status sammenholdt med projektets hovedidé.

Teknisk udvalg bedes forholde sig til den videre proces.

Indstilling

Økonomidirektøren indstiller sagen til drøftelse og beslutning.

Tidligere beslutninger:

.

Beslutninger:

Udvalget tiltræder, at projektet realiseres i overensstemmelse med bilag 5

Bilag

1. TU's behandling af Skolemarken på møde den 9. maj 2016 (1390106 - GEO-2016-01584)
2. Fra mark til park - Maj 2016 (1310819 - GEO-2016-01584)
3. Fra mark til park NY Juli 2016 (1389938 - GEO-2016-01584)
4. Indlæg fra Skagen Festival vedr skolemarken (1392072 - GEO-2016-01584)
5. Skolemarken_ændringsforslag fra Skagen Festival (1392168 - GEO-2016-01584)

2 (Åben) Ansøgning om tillægsbevilling til dige ved Elling Å

Sags ID: EMN-2015-00120

Sagsbehandler: Søren Steenbock Vestergaard

Ansvarligt center: Miljø.

Beslutningskompetence
TU/ØU/BR

Sagsfremstilling

Frederikshavn Kommune har haft licitation på dige byggeri ved Elling Å. Tildelingskriteriet er laveste bud.

Den samlede anlægspris incl. erstatninger bliver på 7.256.281,-kr.

Der er 5.000.000,- kr. på klimakontoen på nuværende tidspunkt jf. vedlagte bilag. Det foreslås at der tages 300.000,- kr. fra ekstraordinæervedligehold af vandløb samtidig bidrager Forsyningen med ca. 1.061.929,- kr. Det betyder at der mangler 900.000,- kr. i at projektet kan gennemføres.

På den baggrund anmodes om en tillægsbevilling på 900.000,- kr.

Indstilling

Kommunaldirektøren indstiller, at Teknisk Udvalg anbefaler Økonomiudvalget og byrådet at bevilge 900.000 kr. til projektet, og at beløbet finansieres af de likvide midler.

Tidligere beslutninger:

.

Beslutninger:

Indstillingen tiltrædes.

Bilag

1. Kopi af Opgørelse over klimapulje til dagsorden (1391826 - EMN-2015-00120)
2. (Lukket bilag)

3 (Åben) Teknisk udvalg - budgetbemærkninger 2017

Sags ID: EMN-2016-02013

Sagsbehandler: Børge Arthur Hansen

Ansvarligt center: Center for Økonomi og Personale

Beslutningskompetence

TU

Sagsfremstilling

Teknisk udvalg har på sit møde i april behandlet budgetforslaget for 2017, hvor der var pålagt budgettilpasninger for ca. 0,6 mio. kr.

Disse tilpasninger blev realiseret ved nedskrivning af budgetrammen i Center for Park og vej

Således er behandlingen af de enkelte budgetposters størrelse nu på plads, og administrationen fremsender, på baggrund heraf, de tilrettede budgetbemærkninger til Udvalgets behandling.

Indstilling

Kommunaldirektøren indstiller at budgetbemærkninger godkendes, og at materialet videresendes til Økonomiudvalgets budgetbehandling

Tidligere beslutninger:

.

Beslutninger:

Indstillingen tiltrædes, idet udvalget går ud fra, at taksterne for Sæby Havn i 2017 er uændrede.

Bilag

1. TU budgetbemærkninger 2017 (1392709 - EMN-2016-02013)

4 (Åben) Orientering om status for kystsikringsprojekt ved Gl. Skagen

Sags ID: GEO-2012-06299

Sagsbehandler: Tinne Stougaard

Ansvarligt center: Natur.

Beslutningskompetence

TU

Sagsfremstilling

Med baggrund i Byrådets beslutning fra april 2015 blev der den 11. maj 2015 udsendt afgørelse om kystsikringsprojekt ved Gl. Skagen, herunder afgørelse om udgiftsfordeling. Afgørelsen blev påklaget af en række parter i sagen og Teknisk Udvalg traf den 15. juni 2015 beslutning om at videresende klagerne til Miljøministeriet, som var klageinstans.

Miljøministeriet kvitterede den 7. august 2015 for modtagelse af klagerne og skrev i denne forbindelse, at der kunne forventes en sagsbehandlingstid på op til 12 måneder.

Center for Teknik og Miljø har efterfølgende løbende været i dialog med Grundejerforeningen for Gl. Skagen, der har forsøgt at fremskynde en afgørelse ved klageinstansen.

Center for Teknik og Miljø har endvidere i foråret igangsat en opmåling af stranden i projektområdet med henblik på at rådgiver kunne få tilstrækkelige data til at udarbejde et udbudsmateriale på projektet, så det kan være klar, når en afgørelse fra klageinstansen foreligger

Der er nu modtaget et udkast til udbudsmateriale, som inden for den nærmeste tid vil blive gennemlæst og kvalitetssikret.

Center for Teknik og Miljø har ikke fået nogen udmelding fra klageinstansen om, hvad klagesagens status er, og hvornår der kan forventes en afgørelse.

Det kan dog oplyses, at klagebehandlingen for kommunens afgørelse efter kystbeskyttelsesloven pr. 1. juli 2016 er overført til Natur- og Miljøklagenævnet. Det forventes, at den sagsbehandler, som behandler klagen, vil fortsætte hermed i Natur- og Miljøklagenævnet. Center for Teknik og Miljø forventer at kontakte sagsbehandleren inden for den nærmeste tid for at afklare, om der snart er en afgørelse på vej.

Indstilling

Kommunaldirektøren indstiller, at Teknisk Udvalg tager orienteringen til efterretning.

Tidligere beslutninger:

.

Beslutninger:

Sagen til orientering.

Udvalget finder, at den statslige sagsbehandling giver urimelige arbejdsvilkår for kommunen i denne sag.

Bilag

5 (Åben) Orienteringspunkt - Solnedgangspladsen

Sags ID: EMN-2016-02017

Sagsbehandler: Johnny Andersen Elley

Ansvarligt center: Park og Vej.

Beslutningskompetence

TU

Sagsfremstilling

Det er Frederikshavn Kommunes vurdering, at endelig afklaring af Kystsikringsprojekt vil være nødvendig, inden at arbejdet anbefales iværksat. Der arbejdes derfor på, at tidsplanerne for de to projekter koordineres.

For at sikre at projektet Solnedgangspladsen er klar til iværksættelse hurtigst muligt, er der fremsendt kontraktudkast til Kirstine Jensens Tegnestue, der vandt arkitektkonkurrencen. Kontraktudkastet er en totalrådgivningskontrakt på at gennemføre en samlet rådgivning i forbindelse med projektering og udførelse af Solnedgangspladsen i Skagen.

Kirstine Jensens Tegnestue har i denne forbindelse fremsendt forslag til valg af underrådgivere, herunder specielt valg af ingeniør til vandbygningsopgaver. De valgte underrådgivere vurderes at være fagligt velfunderede og erfarne indenfor hvert deres fagområde.

Tidsplan – Kirstine Jensens Tegnestue er blevet opfordret til at få udarbejdet en tidsplan; denne skal vedlægges som bilag til kontrakten.

Der er udarbejdet et notat med opmærksomhedspunkter til brug for projekteringen, som skal sikre at det projekterede anlæg kan driftes på sikker vis.

Der er foretaget droneopmåling af Solnedgangspladsen.

Umiddelbart efter indgåelse af kontrakt iværksætter Frederikshavn Kommune følgende:

Geotekniske undersøgelser – udføres efter anvisning fra Kirstine Jensens Tegnestue. Geoteknik er i forhold til Kirstine Jensens Tegnestue en byherre leverance.

Indhentning af tinglyste deklarerationer og andre rettigheder for de berørte områder.

Opmåling – Eventuelle yderligere opmålinger til brug for projektering iværksættes.

Endelig myndighedsbehandling.

Frederikshavn Kommune er i dialog nabo til Solnedgangspladsen om projektet.

Indstilling

Kommunaldirektøren indstiller at orienteringen tages til efterretning

Tidligere beslutninger:

.

Beslutninger:

Til orientering.

Bilag

Bilagsforside

Dokument Navn:	TU's behandling af Skolemarken på møde den 9. maj 2016.pdf
Dokument Titel:	TU's behandling af Skolemarken på møde den 9. maj 2016
Dokument ID:	1390106
Placering:	Geosager/Skolevej 5, 9990 Skagen: Etablering af ny legeplads/Dokumenter
Dagsordens titel	Fremtidig anvendelse af Skolemarken, Skagen
Dagsordenspunkt nr	1
Appendix nr	1
Relaterede Dokumenter:	5

1 (Åben) Skolemarken, Skagen

Sags ID: GEO-2016-01584

Sagsbehandler: Bent Petersen

Ansvarligt center: Ejendomscenteret

Beslutningskompetence

TU

Sagsfremstilling

Under arbejdstitlen "fra Mark til Park" fremlægges hermed projektidé for udvikling af Skolemarken, Skagen.

Administrationen foreslår, at det udarbejdede oplæg er afsæt for:

- Orientering på borgermøde den 30. maj 2016 - med Skagen Byting som deltager
- Den økonomiske disponering og videre udvikling af Skolemarken

Anlægsprojektets bevilling er 1 mio. kr., som foreslås disponeret således til etablering af parken:

Grundlæggende indsatser og overslagspriser for etablering af parken, se bilagets side 14:

- | | |
|---|-----------|
| • Græsarealer reetablering efter anlæg af stier og asfaltarbejder: | 60.000,- |
| • Hegn/hæk inkl. Jordforbedring samt hegn og planter som foreslået: | 215.000,- |
| • Grus arealer stier ophold osv.: | 205.000,- |
| • Træer til plæne i øvrigt incl. Jordforbedring og plantning, opbinding osv.: | 90.000,- |
| • Borde/bænke, affaldsstativer og bomme: | 100.000,- |
| • Uforudsete udgifter, jordprøver, byggetilladelse osv.: | 70.000,- |

I alt 740.000,-

Restbeløb: 260.000,-

Restbeløbet foreslås disponeret af udvalget på mødet ud fra oplægget bilagets side 14.

Park- og Vej og Ejendomscenteret etablerer i forening anlægsprojektet og Park og Vej varetager den efterfølgende drift af parken. Overslagspriser indeholder udgifter til projektering og tilsyn mv.

Indstilling

Kommunaldirektøren indstiller, at

1. det udarbejdede oplæg er afsæt for den videre udvikling og økonomiske disponering af Skolemarkens udvikling.
2. de i sagsfremstillingen foreslåede indsatser iværksættes
3. udvalget beslutter indsatser for restbeløbet
4. udvalget indarbejder driftsbevilling fra etablering og fremadrettet

Tidligere beslutninger:

Beslutninger:

Indstillingen tiltrædes.

Derudover etableres en sansehøve og el- og vandforsyning.

Udvalget finder, at der er behov for at kunne medfinansiere lignende projekter i de 3 store byer.

Bilag

- Fra mark til park - Maj 2016 (1310819 - GEO-2016-01584)

Relateret document 2/5

**Dokument Navn: Fra mark til park - Maj
2016.pdf**

Dokument Titel: Fra mark til park - Maj 2016

Dokument ID: 1310819

Skolemarken Skagen



Fra Mark til Park

Skolemarken Skagen

Indholdsfortegnelse.

- Side 1. Forord
- Side 2. Hæk og hegn
- Side 3. Træer og buske
- Side 4. Sansehave
- Side 5. Græsarealer
- Side 6. Grusstier
- Side 7. Multibane
- Side 8. Fitness redskaber 1
- Side 9. Fitness redskaber 2
- Side 10. Petanquebane
- Side 11. Musik legeplads
- Side 12. Amfie scene
- Side 13. Bænke, affaldsstativer og bomme.
- Side 14. Anslåede priser
- Side 15. Kortbilag
- Side 16. Tegningsforslag

Fra Mark til Park

Skolemarken Skagen

Forord.

Der er i forbindelse med udarbejdelse af dette projektforslag ikke kalkuleret med at der skal være adgang til vand og el i parken.

El forsyning ville være ønskelig i forbindelse med optræden på amfi scenen til lyd og lys.

Vand ville med fordel kunne bruges til vanding af f.eks. sansehaver og anden beplantning.

Men i den velfærdsbygning der ligger i det nordlige hjørne af arealet som er en del af Kappelborg kulturhus – og ejes af Frederikshavn Kommune kan der eventuel hentes en forsyningsledning til dette.

Vedrørende toiletfaciliteter bør man henvise til kulturhus Kappelborg der har offentlige toiletter i kælderen under biblioteket.

Der er heller ikke ændret på parkeringsforholdene i forbindelse med projektet - den lille grus parkering der ved velfærdsbygningen bibeholdes.

Hvis der ønskes forsyningsledning til vand, el og yderligere parkeringsforhold vil der selvfølgelig skulle hentes tilbud hjem på dette

Fra Mark til Park

Skolemarken Skagen Hæk og hegn

Til afskærmning og opdeling af byrum



Fra Mark til Park

Skolemarken Skagen - Træer og buske

Til hygge skygge og opdeling af rum



Fra Mark til Park

Skolemarken Skagen - Sansehave Naturens Køkken

F.eks. frugttræer, bærbuske og krydderurter



Fra Mark til Park

Skolemarken Skagen - Græsarealer

Til boldspil og leg f.eks og kroket badminton



Fra Mark til Park

Skolemarken Skagen - Grusstier

Til bænke og opholdspladser



Fra Mark til Park

Skolemarken Skagen - Multibane

Til fodbold, håndbold, hockey og basket



Fra Mark til Park

Skolemarken Skagen --- Fitness redskaber


Til træning af forskellige muskelgrupper – fitness redskaberne sættes i 2 grupper på området, så der ligesom bliver et træningsforløb igennem parken når man følger stiforløbet rundt.



Fra Mark til Park

Skolemarken Skagen --- Fitness redskaber


Til træning af forskellige muskelgrupper – fitness redskaberne sættes i 2 grupper på området, så der ligesom bliver et træningsforløb igennem parken når man følger stiforløbet rundt.



Fra Mark til Park

Skolemarken Skagen - Petanquebane




Græsarealer til boldspil og leg f.eks og kroket badminton



Fra Mark til Park

Skolemarken Skagen - Musik legeplads

Instrumenterne tænkes opsæt i umiddelbar nærhed med amfibiescene



Fra Mark til Park

Skolemarken Skagen – Amfi scene



Kan opbygges på flere måder end den på foto viste – evt. overskudsjord ved afgravning på området kan genbruges til opbygning af scene.

Vigtigt at der ligesom er en baggrund og siddepladser, f.eks. på granitsten eller opbygget i træ evt. 2 trin.

Fra Mark til Park

Skolemarken Skagen

Bænke, affaldsstativer og bomme



Fra Mark til Park

Skolemarken Skagen

Anslåede priser.

	Anlæg sum	årlig drift
Sansehave	170.000 kr	15.000 kr
Græsarealer retablering efter anlæg af stier og asfalt arbejder	60.000 kr	30.000 kr
Multibane afgravning af jord incl asfalt og depot afgift på jord	360.000 kr	5000 kr
Hegn / Hæk incl jordforbedring samt hegn og planter som foreslået	215.000 kr	15.000 kr
Grus arealer stier ophold osv.	205.000 kr	10.000 kr
Petangue baner incl afgravning, kanter og bundsikring	120.000 kr	2.000 kr
Fitness redskaber incl afgravning montering og depot afgift jord	290.000 kr	5000 kr
Musikredskaber incl montering og afgravning støbearb. fundament	186.000 kr	5000 kr
Amfi teater/scene incl afgravning montering og depot afgift jord	185.000 kr	10.000 kr
Træer til plæne i øvrigt incl. Jordforbedring og plantning opbinding osv.	90.000 kr	10.000 kr
Borde/bænke, affaldsstativer og bomme	100.000 kr	5.000 kr
Uforudsete udgifter, jordprøver, byggetilladelse osv.	70.000 kr	
Samlet anlægssum og drift	2051.000 kr	122.000 kr

Fra Mark til Park



SKOLEMARKEN

420c

CHR. XS VEJ

30

© CST, © DDO COWI, © Frederikshavn Kommune



FREDERIKSHAVN KOMMUNE



skolemarken Skagen
 Forslag ny park


Tidspunkt: 25-08-2015 12:07:47
 Målestoksforhold: 1:358



30

© GST, © DDO COWI, © Frederikshavn Kommune

CHR. XS VEJ



FREDERIKSHAVN KOMMUNE



skolemærken Skagen
 Forslag ny park

Tidspunkt: 25-08-2015 12:10:57
 Målestoksforhold: 1:358

Relateret document 3/5

Dokument Navn: Fra mark til park NY Juli
2016.pdf

Dokument Titel: Fra mark til park NY Juli 2016

Dokument ID: 1389938



EKSISTERENDE BEPL.

EVT STI TIL KIRKEGÅRD

MUSIK
PÅ FI SCENE
BØRNE OMRÅDE

FITNESS Ø
BØRDE BÆNKE

SANGEHAVE

GRILL
BÆNK/BORDE

BØRDE
BÆNKE

PETANQUE

FLADT
GRAS AREAL
CA 30x40 M

GRUS
PARKERING
BUSSE

CHR. XS VEJ

CHR. XS VEJ


CHR. XS VEJ

SKAGEN HEGN

SKOLEVEJ
7000

SKOLEVEJ

© GST, © DDO COWI, © Frederikshavn Kommune



FREDERIKSHAVN KOMMUNE

Tidspunkt: 01-06-2016 15:05:16

Målestoksforhold: 1:479

Relateret document 4/5

Dokument Navn: Indlæg fra Skagen Festival
vedr skolemarken.pdf

Dokument Titel: Indlæg fra Skagen Festival
vedr skolemarken

Dokument ID: 1392072

Til Teknisk Udvalg
Frederikshavn Kommune

Indlæg vedr. indretningen af Skolemarken i Skagen til bypark

Skagen Festival udtrykker bekymring ift. det fremlagte oplæg

For Skagen Festival har skolemarken stor betydning for festivalens nuværende form og organisering, og vi har derfor med stor interesse læst det udarbejdede oplæg.

I Skagen Festival mener vi, at det er overordentligt vigtigt – ikke kun for Skagen Festival, men også for Skagen by generelt - at den nye bypark bliver fleksibel og at det sikres at området kan anvendes til mange forskelligartede formål.

I Skagen har vi gennem en årrække opbygget mange små og store events fordelt over det meste af året, bl.a. Vinterbaderfestival i januar, Skagen Fuglefestival og Skagen Havfiskerfestival i maj, Sejlsportsrace og Veteranmotorcykelløb i Kr. Himmelfartsdagene, Skagen Festival, Skaw Open og Skaw Cup i juli, Skagen Løbet i august, Skagen Marathon i oktober og Skagen har englelyd i december. Alle disse arrangementer trækker gæster til Skagen, og er dermed med til at skabe en ikke ubetydelig øget omsætning hos Skagens butikker, restauranter og overnatningssteder.

Aktiviteterne ved de mange events er heldigvis fordelt på mange forskellige steder i byen, og kun Skagen Festival benytter i dag skolemarken aktivt ifm. sit arrangement. Umiddelbart kunne man derfor godt mene at skolemarken er uden betydning ift. events i Skagen, men vi er nødt til at spørge os selv; "Hvor skaber vi som by plads til fremtidens events?"

Skolemarken er med sine godt 7.000 m² den eneste større ikke-disponerede plads i midtbyen, og med placeringen direkte overfor Kulturhus Kappelborg og tæt på de store parkeringspladser bag SuperBrugsen, ved Skagen Station og ved Skagen Kultur- & Fritidscenter, er skolemarken den naturlige og idéelle plads for arrangementer og events som ønskes etableret tæt på midtbyen.

I Skagen Festival har vi derfor det håb, at der i planlægningen og etableringen af Skagen Bypark tænkes i fleksible og flytbare løsninger, som sikrer at byparken kan anvendes til en række forskelligartede aktiviteter, til gavn for såvel borgere som erhvervsdrivende i Skagen, og vi håber, at der vil blive indbudt til yderligere dialog om den endelige indretning – fra Skagen Festival deltager vi meget gerne i et møde.

På vegne af Skagen Festival



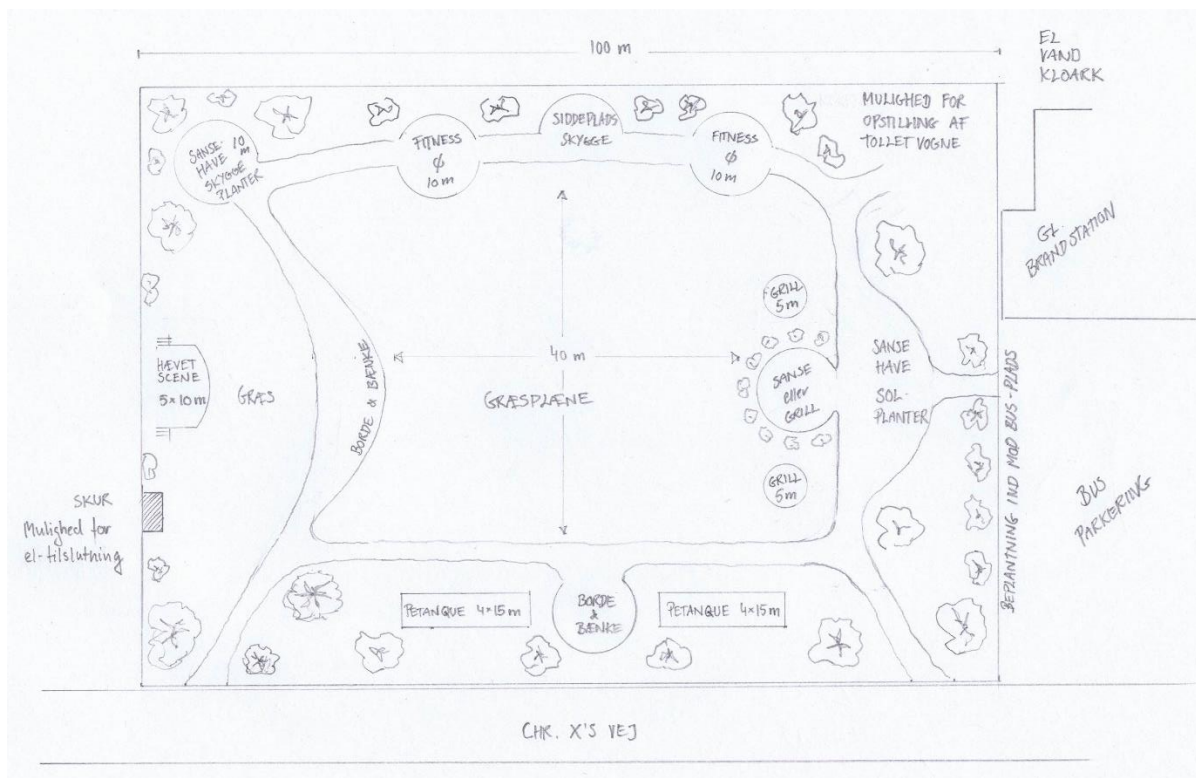
Lis Jensen
formand Skagen Festival
Tlf.: 28 83 43 85
Mail: formand@skagenfestival.dk



Peder K. Kristiansen
formand Skagen Festival Fond 2007
Tlf.: 51 59 81 04
Mail: peder@sucska.dk

Skagen Festivals ændringsforslag ift. det offentliggjorte oplæg

På baggrund af de indlæg, der kom på præsentationsmødet den 30/5 i Skagen, har vi udarbejdet nedenstående skitse med vores forslag til indretning. For os er det grundlæggende selvfølgelig at der bevares et åbent område på Skolemarken, hvor der kan afholdes forskellige arrangementer, og at byparkens øvrige aktiviteter placeres rundt om denne plads.



Forslag til overvejelse ift. indretning

På baggrund af ovenstående har vi i Skagen Festival følgende forslag ift. byparkens indretning:

- **Bevar en åben plæne** Midten af skolemarken bør fastholdes som åben plæne med græs. Her kan der spilles forskellige boldspil, der kan afholdes arrangementer og der kan opstilles midlertidige installationer. En åben plads af en vis størrelse er en grundlæggende forudsætning for en fleksibel anvendelse.
- **Scene** På det af Frederikshavn Kommune fremlagte oplæg er der indtegnet en amfi-scene i det nord-vestlige hjørne af skolemarken, og en multibane i den vestlige ende. På mødet den 30/5 blev det sagt at multibanen ikke etableres i første etape, og placering og udformningen af amfi-scenen blev også debatteret. Fra Skagen Festivals side tilslutter vi os forslaget om at lave en hævet scene frem for en amfi-scene, og vi foreslår at scenen flyttes ind på den plads hvor der var indtegnet en multibane. Dette vil gøre det muligt at bruge scenen både til små og store forsamlinger, idet der dels er et frit græsareal lige foran scenen, men også direkte udsyn til græsplænen i midten.
- **Sansehaver** Der er på plantegningen i oplægget indtegnet en sansehave midt i byparken. Fra nogle borgere blev det fremhævet at man ønskede sansehaver midt på

skolemarken, hvor der er sol hele dagen, fra andre blev der advaret mod at dette ville afsvede planterne. Vi har i vores forslag indtegnet en sol-sansehave i den østlige ende af skolemarken, og en skygge-sansehave i det nordvestlige hjørne.

Dagtilbuddet Nordstjernen i Skagen og Projektafdelingen under Arbejdsmarkeds-afdelingen har begge træværksteder, hvor der kan fabrikere højbede efter specialmål, f.eks. med et udseende inspireret af de gamle fadebure.




- Borde og bænke

Borde og bænke kunne laves i samme stil som højbedene, gerne kombineret med forskellige alternativt udformede siddeinstallationer som animerer til socialt engagement, leg og sjov. Også her kunne Nordstjernen eller Projektafdelingen måske bidrage med specialløsninger.



- Hegn

Såfremt der skal etableres hegn eller anden afskærmning ud mod Chr. X's vej, foreslås etableret en lav stenmur opbygget af jernet og sten. En sådan mur vil dels være stort set vedligeholdelsesfri, dels vil der i en sådan mur kunne etableres faste holdere til montering af trådhegn som de kendes fra festivaler og byggepladser. På den måde vil der nemt kunne etableres en midlertidig højere afskærmning ud mod Chr. X's vej, hvis dette kræves ifm. arrangementer i byparken. Stenmuren er byparkens mole mod byen.



- Multibane**

Der findes i dag multibaner ved Skagen Kultur & Fritidscenter, ved Skagen Skolen, ved Brovandeskolen og ved SIK. Om disse baner er åbne for offentligheden ved vi ikke, men vi synes det bør undersøges om ikke de eksisterende multibaner i byen dækker efterspørgslen blandt Skagens børn og unge.
- Motionsredskaber**

LOOP har stor søgning til deres mange motionstilbud, og der er et nyt motionscenter på vej i Skagen Kultur & Fritidscenter. Hvis vi i Skagen skal have kommunalt betalte udendørs motionsredskaber, bør man kigge på byen som helhed og placere disse redskaber ift. de mest benyttede løbe- og motionsruter, her er Skolemarken måske ikke den mest optimale placering.
- El og vand**

Tilslutningsmuligheder bør dimensioneres så der kan opstilles toiletvogne og lignende ifm større arrangementer, og så der kan trækkes tilstrækkelig strøm til lys og lyd ifm. musikarrangementer. Udover tilslutningsmuligheder i det nordøstlige hjørne ved den gamle brandstation, kunne det være ønskeligt med el-tilslutningsmulighed ved den vestlige ende af skolemarken.
- Kørefast underlag**

I forhold til afholdelse af arrangementer ville det være ønskeligt, hvis der i den vestlige ende af skolemarken kunne etableres kørefast underlag, f.eks. via græsarmering eller hul-belægningssten hvor græsset kan gro op imellem. Sidstnævnte er bl.a. brugt på brandvejene rundt om Ankermedet plejecenter.



- Busparkeringen**

Hvis bus-parkeringspladsen i østre ende af skolemarken skal fastholdes, bør ind- og udkørselsforholdene til Chr. X's vej forbedres. På selve pladsen kunne tilkørselsforholdene for busserne forbedres ved at nedrive garagedelen på den gamle brandstation og gøre det muligt for busserne at køre rundt om den resterende bygning, så de får nemmere ved at parkere og køre fra området igen. Dette ville kræve at det nordøstlige hjørne af skolemarken blev gjort kørefast, men det vil samtidig være det naturlige område at opstille toiletvogne o.l. i forbindelse med arrangementer.

Baggrunden for dette indlæg

Under arbejdstitlen "fra Mark til Park" blev der på Teknisk Udvalgs ordinære møde den 9/5 2016 fremlagt en projektidé for udvikling af Skolemarken i Skagen.

Projektidéen kan ses via nedenstående link, side 23 til 40.

- [http://frederikshavn.dk/meetings/Teknisk%20Udvalg%20\(%C3%85ben\)/2016/09-05-16/0Dagsorden%20samlet%20-%20%C3%85ben.pdf](http://frederikshavn.dk/meetings/Teknisk%20Udvalg%20(%C3%85ben)/2016/09-05-16/0Dagsorden%20samlet%20-%20%C3%85ben.pdf)

Det udarbejdede projektoplæg er afsat for:

- Orientering på borgermøde den 30. maj 2016 - med Skagen Byting som deltager
- Den økonomiske disponering og videre udvikling af Skolemarken

Projektet er bevilget 1 mio. kr., som foreløbigt er disponeret således til etablering af parken:

• Græsarealer reetablering efter anlæg af stier og asfaltarbejder:	60.000,-
• Hegn/hæk inkl. Jordforbedring samt hegn og planter som foreslået:	215.000,-
• Grus arealer stier ophold osv.:	205.000,-
• Træer til plæne i øvrigt incl. Jordforbedring og plantning, opbinding osv.:	90.000,-
• Borde/bænke, affaldsstativer og bomme:	100.000,-
• <u>Uforudsete udgifter, jordprøver, byggetilladelse osv.:</u>	<u>70.000,-</u>
I alt	740.000,-
Restbeløb som disponeres senere:	260.000,-

Park- & Vej og Ejendomscenteret etablerer i forening anlægsprojektet, og Park- & Vej varetager den efterfølgende drift af parken. Overslagspriser indeholder udgifter til projektering og tilsyn mv.

På mødet den 9/5 2016 besluttede medlemmerne af Teknisk Udvalg at:

- Det udarbejdede oplæg er afsat for den videre udvikling og økonomiske disponering af Skolemarkens udvikling.
- De i sagsfremstillingen foreslåede indsatser iværksættes
- Udvalget beslutter indsatser for restbeløbet
- Udvalget indarbejder driftsbevilling fra etablering og fremadrettet
- Der etableres en sansehøve og el- og vandforsyning.



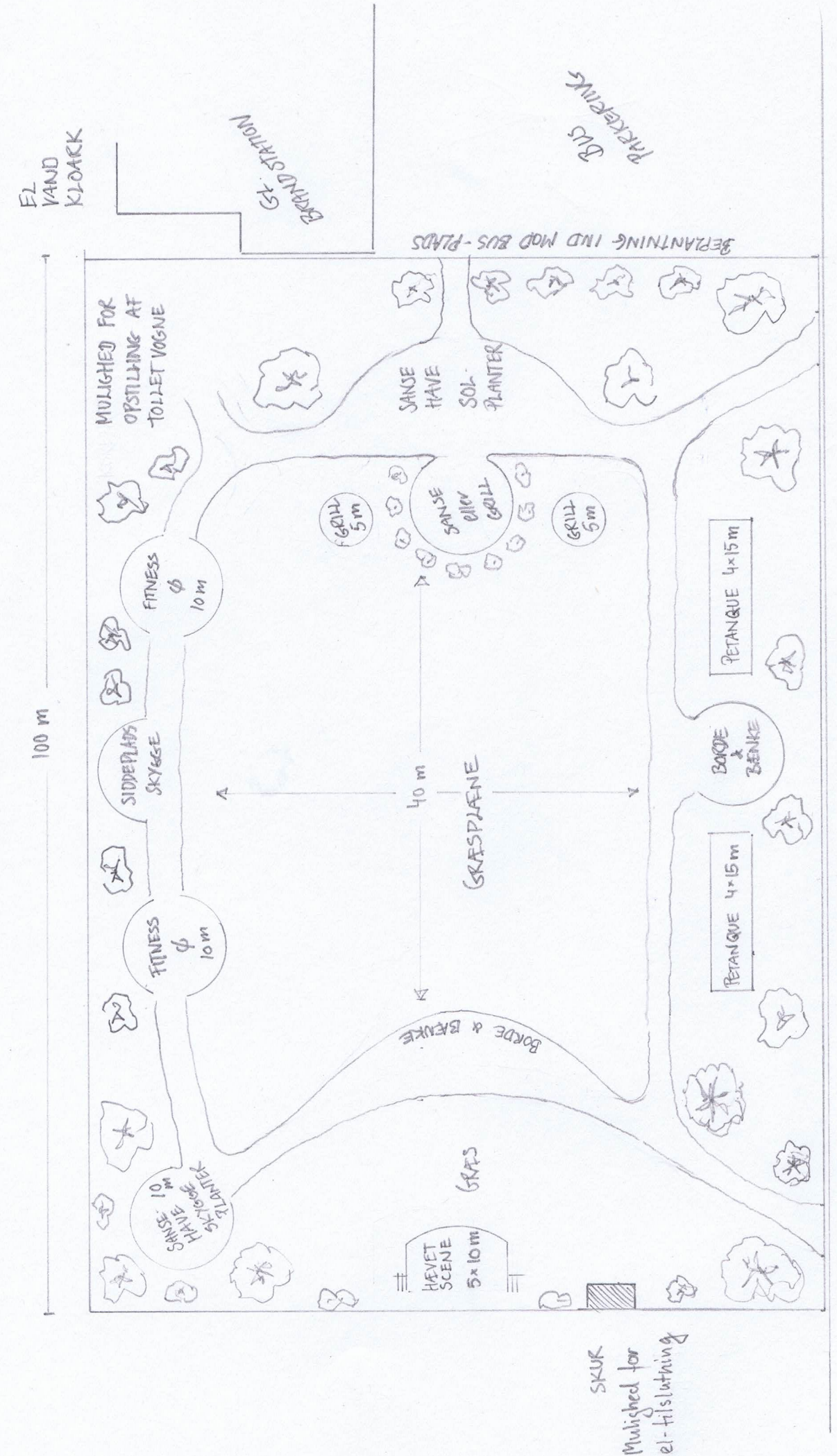
Udkast til indretningsplan fra TU's sagsfremstilling.

Relateret document 5/5

Dokument Navn: Skolemarken_ændringsforslag
fra Skagen Festival.PDF

Dokument Titel: Skolemarken_ændringsforslag
fra Skagen Festival

Dokument ID: 1392168



EL VAND KLOAKK

BRANDSTATION

BUS PÅKØBENS

BERPLANTNING I UD MAD BUS-PLADS

MULIGHED FOR OPSTILLING AF TOILET VOGNE

SANGSE HAV
SOL-PLANTER

FITNESS ϕ 10m

SIDDEPLADS SKYGE

FITNESS ϕ 10m

SANGSE HAV
SKYGE
PLANTER
10m

40 m
GRÆSPLENE

BORDE & BÆNKE

GRÆS

HÆVET SCENE
5x10m

PETANQUE 4x15m

BORDE & BÆNKE

PETANQUE 4x15m

SKUR
Mulighed for el-forslætning

CHK. X'S VEJ

Bilagsforside

Dokument Navn:	Kopi af Opgørelse over klimapulje til dagsorden.pdf
Dokument Titel:	Kopi af Opgørelse over klimapulje til dagsorden
Dokument ID:	1391826
Placering:	Emnesager/Klimasikring Elling Å system/Dokumenter
Dagsordens titel	Ansøgning om tillægsbevilling til dige ved Elling Å
Dagsordenspunkt nr	2
Appendix nr	1
Relaterede Dokumenter:	1

Klimasikring med disponering	Forbrug/ aftalt	Budget	Rest
Forbrug 01.01.2016	kr. 10.160.275,00	kr. 16.500.000,00	kr. 6.339.725,00
Niras grundvand Skagen	kr. 234.000,00		kr. 234.000,00
Bangsbo Cowi	kr. 172.000,00		kr. 172.000,00
Udbud Alectia	kr. 330.000,00		kr. 330.000,00
Elling anlæg	kr. 3.000.000,00		
Elling erstatninger	kr. 500.000,00		
Nedkørsel strandene	kr. 600.000,00		kr. 600.000,00
Adm.	kr. 600.000,00		
Manglende regninger	kr. -220.000,00		kr. -220.000,00
Ekstra oprensning Elling Å	kr. 116.586,00		kr. 116.586,00
Regnvandssø Skagen	kr. 500.000,00	Skal findes senere	
Møder, m.v.	kr. 100.000,00		kr. 100.000,00
I alt			kr. 1.332.586,00
Del sum ikke forbrugte midler	kr. 4.600.000,00		
Rest ikke anvendte midler			kr. 5.007.139,00
De gule felter er de beløb der indgår i			Der anvendes 5 mio.
den lyseblå sum, som anvendes i			kr. til projektet i Elling
økonomi på Elling Å dige projekt			

Bilagsforside

Dokument Navn:	TU budgetbemærkninger 2017.pdf
Dokument Titel:	TU budgetbemærkninger 2017
Dokument ID:	1392709
Placering:	Emnesager/TU budgetbemærkninger 2017/Dokumenter
Dagsordens titel	Teknisk udvalg - budgetbemærkninger 2017
Dagsordenspunkt nr	3
Appendix nr	1
Relaterede Dokumenter:	1



Frederikshavn Kommune
Teknisk Udvalg
Budgetoplæg 2017 - 20

Økonomiafdelingen d. 05. august 2016



Indhold

1. Budget 2017 i hovedtal	3
2. Rammekorrekationer i forhold til vedtagne budget 2016	4
3. Center for Teknik og Miljø	5
4. Ejendomscentret	6
5. Center for Park og Vej	8
6. Vintertjeneste	10
7. Anlæg	11
8. Takster	12

1. Budget 2017 i Hovedtal

Drift

Netto (i 1.000 kr.)	Budget- forslag 2017	Overslag 2018	Overslag 2019	Overslag 2020
Direktørens område				
- Direktørens pulje	149	149	149	149
- 1 % effektivisering, ØU 9-3-16	0	0	0	-567
- Omprioriteringsbidrag	-295	-590	-882	-882
Center for Teknik og Miljø				
- Centerchefens område	2.605	2.605	2.605	2.605
- Miljø og Natur	851	823	823	823
Ejendomscentret				
- Havne diverse	2.785	2.785	2.785	2.785
- Skagen Lystbådehavn	-1.668	-1.668	-1.668	-1.668
- Sæby Havn	-1.097	-1.097	-1.097	-1.097
Center for Park og Vej				
- Drift	35.760	35.227	34.648	34.648
- Teknisk Udvalgs Pulje	3.231	3.231	3.231	3.231
- Vintertjeneste	16.573	16.573	16.573	16.573
Driftsramme i alt	58.894	58.038	57.168	56.601

Anlæg

Netto (i 1.000 kr.)	Budget- forslag 2017	Overslag 2018	Overslag 2019	Overslag 2020
Center for Teknik og Miljø	192	192	192	192
Ejendomscentret	2.141	2.141	2.141	2.141
Center for Park og Vej	41.990	41.990	41.990	41.990
Anlægsramme i alt	44.323	44.323	44.323	44.323

2. Rammekorrektioner i forhold til vedtagne budget 2016

Rammekorrektioner i forhold til vedtagne budget 2016

i 1.000 kr.	2017	2018	2019	2020
Oprindelig ramme - vedtaget 2016-budget	57.112	56.275	55.425	55.425
Yderligere 1 % reduktion af serviceudgifter				-554
Nedsættelse af P-afgifter	1.000	1.000	1.000	1.000
Sæby Havn, salg af areal (BYR. 29.6.16)	66	66	66	66
P/L regulering	835	814	793	779
P/L regulering - ny	-119	-117	-116	-115
Rammekorrektioner i alt	1.782	1.763	1.743	1.176
Korrigeret ramme i 2017-prisniveau	58.894	58.038	57.168	56.601

3. Center for Teknik og Miljø

Netto (i 1.000 kr.)	Budget- forslag 2017	Overslag 2018	Overslag 2019	Overslag 2020
Centerchefens område	2.605	2.605	2.605	2.605
Miljø og Natur	851	823	823	823
Center for Teknik og Miljø i alt	3.456	3.428	3.428	3.428

KORT PRÆSENTATION:

Center for Teknik og Miljø er blandt andet politisk forankret i Teknisk Udvalg. Budgetmidler på Teknisk-udvalgsområde benyttes til vej og trafikikkerhed. Der er tale om myndighedsopgaver under Lov om offentlige veje og Lov om fællesveje, herunder vejlovsadministration i forhold til bekendtgørelse og vedtægter. Tilladelser til at råde over vejarealer fx ved udlejning af udstillings- og serveringsarealer, arrangementstilladelser og gaderegulativer. Parkeringskontrol, Skadedyrsbekæmpelse, parkeringsfond, gravetilladelser, parkeringsregulativ/-bekendtgørelser

MÅL OG MÅLOPFYLDELSE:

Der vil i 2017 fortsat være fokus på implementeringen af skolevejsanalyserne og trafikplanen

AKTIVITETS OG AKTIVITETSTAL:

Center for Teknik og Miljø vil i 2017 blandt andet arbejde med renovering af Solnedgangspladsen i Skagen, som har en samlet bevilling på ca. 9 mio. kr. hvoraf Frederikshavn kommune skal afholde 1,99 mio. kr., der blev bevilliget i 2015. Centret vil ligeledes arbejde videre med Trafikterminalen. Overførsel af eventuelle ubrugte projektmidler til 2017 vil ske i forbindelse med overførselssagen til budget 2017.

RESSOURCEFORBRUG:

Budgettet for 2017 udgør 3,5 mio. kr. netto

4. Ejendomscentret

Netto (i 1.000 kr.)	Budget- forslag 2017	Overslag 2018	Overslag 2019	Overslag 2020
Havne diverse	2.785	2.785	2.785	2.785
Skagen Lystbådehavn	-1.668	-1.668	-1.668	-1.668
Sæby Havn	-1.097	-1.097	-1.097	-1.097
Ejendomscentret i alt	20	20	20	20

KORT PRÆSENTATION:

Budgetområdet Havne ligger under Teknisk Udvalg. De rekreative Havne er en del af Ejendomscentret. Havnene har stor betydning for såvel lokalbefolkningen som det store antal turister der hvert år besøger landsdelen. Havne omfatter:

Skagen Lystbådehavn, ejet af kommunal selvstyrehavn – kommunalt drevet
 Ålbæk Havn, kommunalt ejet – foreningsdrevet
 Rønnerhavnen, kommunalt ejet – foreningsdrevet
 Sæby Havn, kommunalt ejet – kommunalt drevet
 Voerså Havn, kommunalt ejet – foreningsdrevet

Der er indgået aftaler med de tre foreningsdrevne havne, der sikrer at de vedligeholdelsesbidrag, der indbetales for den enkelte havn også bruges i denne havn. Da nogle af vedligeholdelsesopgaverne er af større karakter, vil dette ofte ske over en årrække.

MÅL OG MÅLOPFYLDELSE:

Det er vigtigt at havnene fremtræder indbydende, vel vedligeholdte og at de nødvendige servicefaciliteter er til stede. Drifts- og vedligeholdelsesindsatsen koordineres, af Ejendomscenterets koordinator, mellem Ejendomscenteret og de pågældende havne. På Ålbæk Havn, Rønnerhavnen og Voerså Havn udføres et stort frivilligt arbejde af foreninger og lokalområde

AKTIVITETS OG AKTIVITETSTAL:

De 5 havne har ca. 1.200 faste pladser, derudover genererer gæstesejlere ca. 50.000 overnatninger om året

RESSOURCEFORBRUG:

Budgettet for 2017 udgør netto 20.000 kr., men omfatter udgifter og indtægter som anført i skemaet ovenfor.

PERSPEKTIV:

Der synes at være uudnyttet potentiale i Skagen på turisme og oplevelsesområdet omkring lystbådehavnen. Derfor forlængede Skagen Lystbådehavn i 2014 sæsonen, så havnen blev en helårshavn. Arbejdet med udbredelse af kendskabet til helårsåbent vil fortsætte i 2017.

Faciliteter og forsyningsanlæg for gæstesejlerne er generelt nedslidte og der arbejdes i første omgang med at opgradere el- og betalingsanlæg samt toiletforholdene for havneområdets øvrige gæster. På Sæby Havn forventes der at være nye vækstmuligheder i at tilpasse havnen til både nye og eksisterende aktiviteter. Derfor arbejdes med konkrete planer for at tiltrække både nye brugere og gæster og Havnene deltager bl.a. i den fælles markedsføring "Vild med vand".

Den igangværende udskiftning og reovering af broer over en 10-årig periode er opgjort til samlet 20 mio. kr. Flere af havnenes flydebroer og deres forankring er i en kritisk tilstand og det vurderes at samtlige ca. 2 km. bro skal udskiftes over en 10-årig periode af hensyn til sikkerhed og funktion. Flydebroerne produceres i et beskæftigelsesprojekt.

5. Center for Park og Vej

KORT PRÆSENTATION:

Center for Park & Vej er et fagcenter, som politisk er forankret i Teknisk Udvalg.

Center for Park & Vej varetager drift og vedligeholdelse af de grønne områder og infrastrukturen (veje og stier) i kommunen, samt vintertjeneste og grøn udsmykning i det offentlige rum. Centeret har således ansvaret for kommunens gader, veje, stier, parker, strande, skove og grønne områder. Det betyder, at Center for Park & Vej planlægger, koordinerer og udfører den daglige pasning og vedligeholdelse. Center for Park & Vej udfører derudover renoveringsopgaver og ny-anlæg samt en række kontraktopgaver inden for det grønne område såsom pleje af boldbaner og græsarealer.

Center for Park & Vej udfører også renoveringsopgaver for forsyningsselskaberne. Dette er opgaver som løses i bud og i samarbejde med entreprenører.

MÅL OG MÅLOPFYLDELSE:

Center for Park & Vej har en fleksibel og effektiv driftsorganisation i fortsat udvikling, der varetager lokalsamfundets interesser på markedsvilkår. Center for Park & Vej kombinerer fagligt overblik med tværgående proces- og systemoptimering. Centrets mål er at være konkurrencedygtige og at skabe de optimale løsninger til den rette pris, så der skabes merværdi for borgerne.

Center for Park & Vejs delmål er at inddrage borgerne i udviklingen af nye tiltag.

AKTIVITETS OG AKTIVITETSTAL:

Center for Park & Vej beskæftiger ca. 130 medarbejdere, hvor arbejdsområdet er hele Frederikshavn Kommune med bl.a. 80 km. kyst, 1.000 km. veje og 694 ha. Skov og naturarealer. Der foretages pleje af ca. 317 km. vandløb og 505 registrerede fortidsminder. Derudover har Center for Park & Vej udlån af planter, flagstænger, skraldespande, afspærringsgrej osv.

Center for Park & Vej udsætter ca. 170 blomsterkummer og tilplanter ca. 2.000 m² bede som led i forskønnelse af bymiljøet og kommunen samlet set.

RESSOURCEFORBRUG:
Budgettet for 2017 udgør 39,0 mio. kr. netto

Park og Vej

Netto (i 1.000 kr.)	2017	2018	2019	2020
Center for Park og Vej I alt	38.991	38.458	37.879	37.879
Rekreative områder og publikumsfaciliteter	20.254	20.254	20.254	20.254
Grøn service	11.653	11.653	11.653	11.653
Oplevelser og turisme	1.739	1.739	1.739	1.739
Parker og By-rum	4.910	4.910	4.910	4.910
Skovdrift og naturpleje	2.598	2.598	2.598	2.598
Tilskud og kontrakter	-647	-647	-647	-647
Klimasikring og Vejanlæg	1.158	1.158	1.158	1.158
Klimasikring	3.836	3.836	3.836	3.836
Overførsel til anlæg	-9.778	-9.778	-9.778	-9.778
Vejanlæg	7.100	7.100	7.100	7.100
Materiel og Miljø	20.834	20.834	20.834	20.834
Indkøb, lager og pladser	6.051	6.051	6.051	6.051
Maskiner og service	14.783	14.783	14.783	14.783
Infrastruktur og bymiljø	-2.949	-2.949	-2.949	-2.949
Infrastruktur og bymiljø	6.829	6.829	6.829	6.829
Overførsel til anlæg	-9.778	-9.778	-9.778	-9.778
Intern drift og fællesudgifter	-305	-838	-1.417	-1.417
Personaleomkostninger	1.985	1.985	1.985	1.985
Strategiske fokusområder	818	818	818	818
Tilskud og kontrakter	14.408	14.408	14.408	14.408
Trafikregulering	-2.828	-2.828	-2.828	-2.828
TU's dispositionspulje	3.231	3.231	3.231	3.231
Vandløb	2.430	2.430	2.430	2.430
Omkostningssteder	-20.349	-20.881	-21.460	-21.460

6. Vintertjeneste

KORT PRÆSENTATION:

Center for Park & Vej forestår kommunens vintervedligeholdelse, der omfatter snerydning og glatførebekæmpelse på de kommunale veje og stier.

Vintervedligeholdelsen indebærer selve snerydningsarbejdet, glatførebekæmpelse samt oprydningsindsatsen med evt. bortkørsel af sne, fornyelse af ødelagte vejskilte samt vedligeholdelse af opkørte rabatter. Sæsonen løber fra 1. oktober til 1. april.

MÅL OG MÅLOPFYLDELSE:

Målet for vintervedligeholdelsen er, at borgerne i Frederikshavn Kommune sikres god fremkommelighed og trafiksikre forhold trods vinter og snevejr samt at opretholde det serviceniveau, som er politisk besluttet og inddelt i vejkatégorier.

AKTIVITETS OG AKTIVITETSTAL:

Vintertjenesten udføres på alle kommunale veje, men omfanget af indsatsen afhænger af, hvor meget trafik der er på vejstrækningen, hvilke type trafik, der er på vejen, samt hvilken funktion vejen har.

Der udarbejdes et regulativ for snerydning og glatførebekæmpelse, som godkendes af byrådet.

Der afholdes offentlig licitation for vognmænd og entreprenører på den andel af ruterne til snerydningsarbejdet og glatførebekæmpelsen, som Center for Park & Vej ikke selv har kapacitet til at varetage.

RESSOURCEFORBRUG:

Budgettet for 2017 udgør 16,6 mio. kr. netto

7. Anlæg

Netto (i 1.000 kr.)	2017	2018	2019	2020
Teknisk Udvalgs Anlæg I alt	44.323	44.323	44.323	44.323
Center for Teknik og Miljø	192	192	192	192
Matrikulære berigtigelser	192	192	192	192
Center for Park og Vej	41.990	41.990	41.990	41.990
Aktivitetsområde Bangsbo Botaniske have	592	592	592	592
Broer, tunneller og underløb	858	858	858	858
Koordinerende belægningsarbejder	9.878	9.878	9.878	9.878
- Koordinerende belægningsarbejder	7.163	7.163	7.163	7.163
- Mindre vejanlæg	1.198	1.198	1.198	1.198
- Renovering fortov Lundevej	319	319	319	319
- Skagavej, renov. fortov ifm. trafiksik.	1.198	1.198	1.198	1.198
Kystfodring	1.182	1.182	1.182	1.182
Renovering af kørebaner	11.464	11.464	11.464	11.464
Renovering af vejbelægningsanlæg 2010-27	1.521	1.521	1.521	1.521
Slidlag	6.695	6.695	6.695	6.695
Trafiksikkerhedsarbejde	62	62	62	62
Vejafvandingsbidrag	1.471	1.471	1.471	1.471
Vejprojekter	8.267	8.267	8.267	8.267
Ejendomscentret	2.141	2.141	2.141	2.141
Bådebroer	2.141	2.141	2.141	2.141

- Kystfodring foretages kun hvert andet år. I 2016 og 2018.

8. Takster

Priser i kr. inkl. moms	Budget 2016	Budget 2017
Vandløbsregulering Ved større sager kan der i stedet opkræves 2 % af anlægsudgifterne. Der opkræves ikke gebyr for mindre sager, hvor der ikke kræves offentliggørelse.	6400	6.541,00
Diverse: Skadedyrsbekæmpelse, gebyret udregnet på baggrund af ejendomsværdi	0,05 ‰	0,05 ‰
P-pladser:		
Skagen	60.000,00	60.000,00
Aalbæk	40.000,00	40.000,00
Frederikshavn midtby	40.400,00	40.400,00
Sæby by	36.225,00	36.225,00
Øster Vrå og Dybvad by	18.055,00	18.055,00
Hørby og Voerså by	17.365,00	17.365,00
Parkeringsafgift (prisen er kr. pr. time)	11	11
Overnatningsafgift på kommunale parkeringspladser pr. nat.	150	150
Sæby Havn:		
Taksterne gælder fra 1/4-31/3		
Priser pr. år		
2,5 meter pr. liggeplads	3.803,00	3.741,00
3,0 meter pr. liggeplads	4.642,00	4.567,00
3,5 meter pr. liggeplads	5.475,00	5.386,00
4,0 meter pr. liggeplads	6.309,00	6.207,00
4,5 meter pr. liggeplads	7.147,00	7.031,00
Over 4,5 meter pr. liggeplads	7.983,00	7.853,00
Mindre både (joller) med max. bredde 2,00 m:		
Liggeplads ved bro eller kaj pr. år	2.437,00	2.397,00
Liggeplads i Sæby Å, Max længde 5,50 m bredde 1,70 m pr. år	1.135,00	1.117,00
Midlertidig plads i Sæby Havn pr. måned	240	236
Gæstesejlere:		
Priser pr. døgn		
0-12 meter	190	190
12-15 meter	260	260
15-20 meter	330	330
20-30 meter	400	400
Over 30 meter	550	550

Ugekort:		
Er gældende for 7 sammenhængende dage og er lig med 6 gange døgntakst, men betinget af, at betaling sker på én gang. Rabatformen kan udvides til en 10+ ordning (gælder ikke for juli måned). Ved 10+ ordning køber man på én gang et antal overnatninger, fra 10 og opefter, og prisen reduceres med 30 %.		
El-tilslutning:		
Forbrug af el til autocampere og både i havnen afregnes via havnens betalingsanlæg pr. kWh	2,5	2,5
Vinteropbevaring:		
Både uden fast liggeplads ved bro eller kaj betaler for henstilling på havnens areal:	200	200
Slæbested:		
Slæbested pr. gang	50	50
Årskort	1.250,00	1.250,00
Lystbådehavn (Skagen):		
Priser pr. døgn 1/4 - 30/9 (KI 12:00 til 12:00)		
Lystbåde på 10 meter og derunder	200	200
Lystbåde mellem 10 - 15 meter	280	280
Katamaraner og trimaraner til og med 10 meter	280	280
Katamaraner og trimaraner mellem 15 - 20 meter	400	400
Skonnerter, skoleskibe og lignende	680	680
Lystbåde på 20 meter	400	400
+ pr. påbegyndt 5 meter	200,00	200
Priser pr. døgn 1/10 – 31/3 (KI 12:00 til 12:00)		
Lystbåde på 10 meter og derunder	100	100
Lystbåde mellem 10 - 15 meter	140	140
Katamaraner og trimaraner til og med 10 meter	140	140
Katamaraner og trimaraner mellem 15 - 20 meter	200	200
Skonnerter, skoleskibe og lignende	340	340
Lystbåde på 20 meter	200	200
+ pr. påbegyndt 5 meter	100	100
El-tilslutning:		
Forbrug af el til autocampere og både i havnen afregnes via havnens betalingsanlæg pr. kWh		2,5